

Экспертное заключение
по результатам проведения экспертизы книжного памятника – коллекции

29 июня 2021 г.

№ 4-К

1. Экспертный совет Федерального государственного бюджетного учреждения «Российская государственная библиотека», созданный приказом от 29 марта 2019 г. № 134 рассмотрел коллекцию документов, представленную на экспертизу на основании заявления на отнесение к книжным памятникам от 28 июня 2021 г. № 4/ЭС-4-К/НМОРКП

Условное название коллекции	Тип коллекции	Краткие сведения о владельце	Объем коллекции	Хронологические границы	Виды и тематика изданий	Языковая характеристика	Доп. сведения о коллекции	Время поступления в учреждение	Источник поступления
Рукописные карты Российской империи и ее отдельных частей XVIII в.	Тематическая, видовая	-	200	XVIII в.	Виды документов: рукописные географические карты и атласы Тематика: универсальная Территориальный охват: универсальный	Русский язык, европейские языки	В коллекции представлены карты Российского государства, внутренних районов страны, сопредельных территорий и акваторий, Северного побережья Азии, Дальнего Востока и Тихого океана, частично северной Америки. В коллекцию входят карты, составленные государственными, губернскими, уездными и городскими учреждениями; подносные экземпляры с государственными надписями и посвящениями.	после 1862	Коллекция Н. П. Румянцева, дары знаменитых географов, библиографов и общественных деятелей

2. Место хранения:

Отдел картографических изданий РГБ.

3. При проведении экспертизы использовались следующие методы:

археографический, библиографический, источниковедческий, сравнительно-исторический, географический, палеографический

4. Обоснование отнесения коллекции документов к книжным памятникам по **социально-значимому** критерию:

- уникальные тематические и видовые коллекции рукописных книг, экземпляров печатных изданий и (или) иных документов, сформированные библиотеками, музеями, архивами или другими организациями, в том числе организациями, не существующими в настоящее время.

Рукописные карты и атласы XVIII века, хранящиеся в специализированном отделе картографических изданий Федерального государственного бюджетного учреждения «Российская государственная библиотека», представляют собой уникальную особо ценную тематическую коллекцию рукописных документов, сформированную по видовому

признаку. Коллекция карт XVIII в., хранящаяся в РГБ, в 2003 г. была зарегистрирована в реестре «Память мира» ЮНЕСКО.

Рукописные географические карты и атласы отражают историю формирования и укрепления Российского государства в XVIII в. На картах зафиксирован весь комплекс сложных процессов, происходящих в стране: укрепление границ, присоединение новых территорий, освоение и картографирование морей, широкомасштабное картографирование территории страны, межевание, изучение водных и сухопутных путей, составление планов городов, военная история государства. В коллекцию входят также карты, составленные иностранными картографами. Рукописные карты уникальны, существуют в единственном экземпляре и являются непосредственным результатом картографических и топографических съемок. Часть рукописных карт, составляющих коллекцию, послужила основой для гравирования, доработки и дальнейшего тиражирования. Коллекция имеет научную, мемориальную и культурно-историческую ценность.

5. При проведении экспертизы использовалась следующая **специализированная литература**, а также авторитетные источники информации, доступные в информационно-телекоммуникационной сети «Интернет»:

- * <https://ru.unesco.org/silkroad/silk-road-themes/documentary-heritage/karty-rossiyskoy-imperii-i-kollekciya-kart-xviii-veka>
- * Багров Л.С. История географической карты: Очерк и указатель литературы. Петроград, 1917
- * Гнучева В.Ф. Географический департамент Академии наук XVIII века. Москва; Ленинград, 1946
- * Кусов В.С. Памятники отечественной картографии. Москва : МГУ, 2003
- * Медушевская О.М. Теория исторического познания: избранные произведения. Санкт-Петербург : Университетская книга : Центр гуманитарных инициатив, 2010 .
- * Постников А.В. Русская Америка в географических описаниях и на картах : 1741 – 1867 гг. Санкт-Петербург: Дмитрий Буланин, 2000
- * Постников А.В. История географического изучения и картографирования Сибири и Дальнего Востока в XVII - начале XX века в связи с формированием русско-китайской границы / под общ. ред. Б. В. Базарова ; Российская акад. наук, Ин-т истории науки и техники им. С. И. Вавилова, Международный центр-музей им. Н. К. Рериха. Изд. 2-е. - Москва : ЛЕНАНД, 2014
- * Постников А.В. Карты земель российских: очерк истории географического изучения и картографирования нашего отечества / ОНЭКСИМ Банк; Рос. гос. б-ка; ред. кол.: В.Л. Янин [и др.] . Москва : Наш дом – L'Age d'Homme, 1996
- * Постников А.В. Развитие картографии и вопросы использования старых карт / Отв. ред. И. А. Федосеев . М. : Наука, 1985
- * Постников А.В. Развитие крупномасштабной картографии в России / Отв. ред. И. А. Федосеев; АН СССР, Ин-т истории естествознания и техники. М. : Наука, 1989 .
- * Фель С.Е. Картографии России XVIII века. Москва, 1960.

6. Выводы:


Исследуемая коллекция иных документов (рукописных карт) «Рукописные карты Российской империи и ее отдельных частей XVIII в.» **относится** к книжным памятникам.

[7. Список входящих в коллекцию документов на ___ л. прилагается.]

Председатель Экспертного совета:

 / Н. Ю. Самойленко


Заместитель Председателя:

 / М. Е. Ермакова


Члены Экспертного совета:

 / А. М. Житенева

 / И. Л. Карпова

 / М. С. Крутова

 / Д. Н. Рамазанова

 / И. А. Руденко